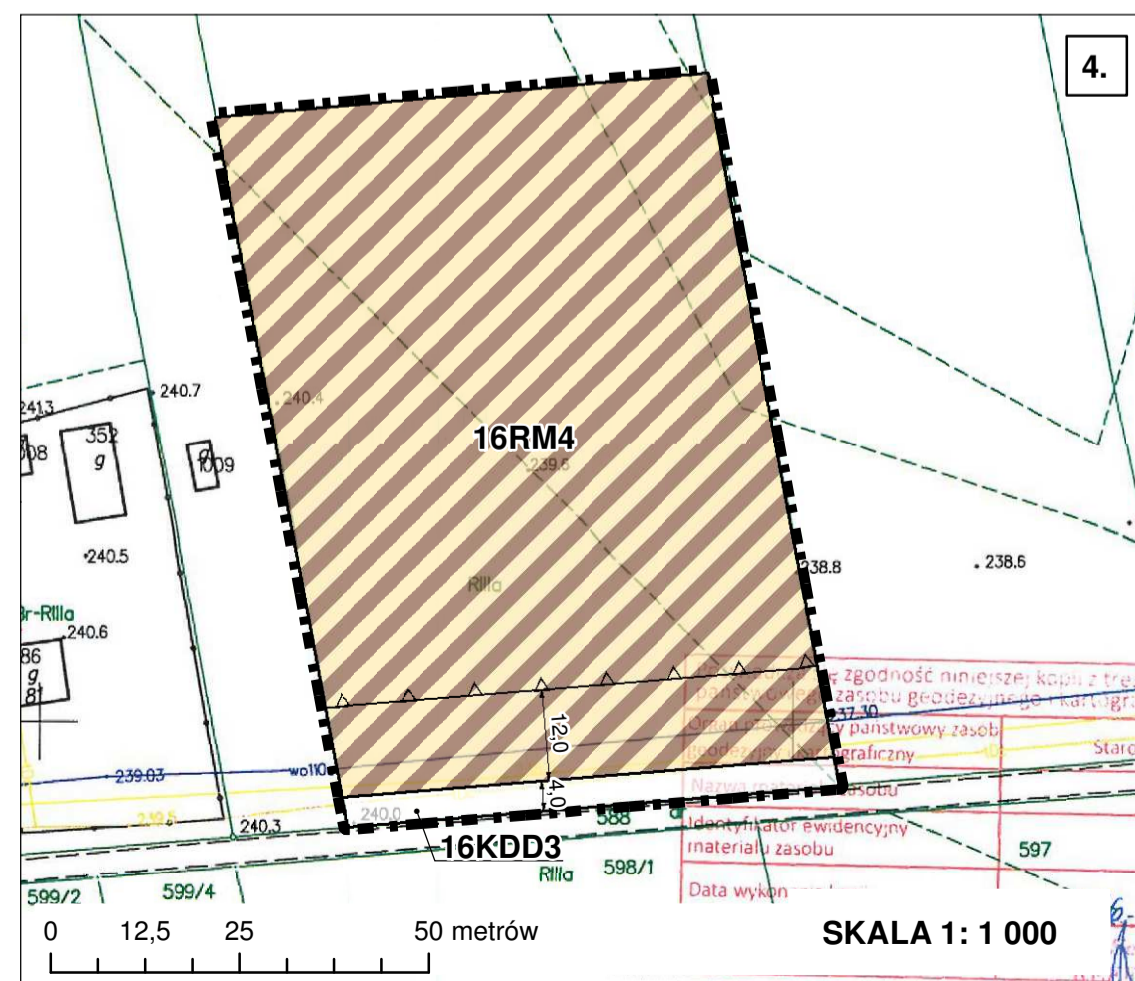
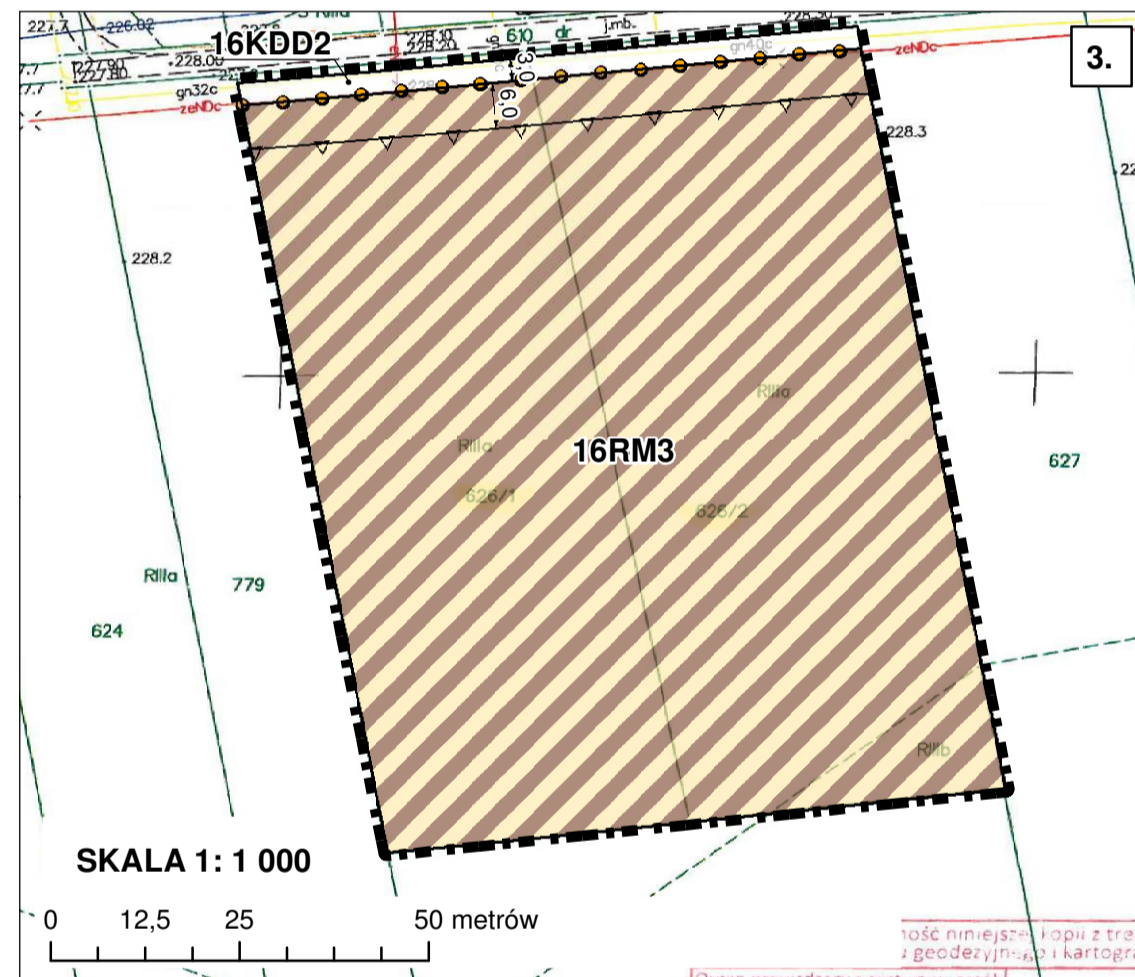
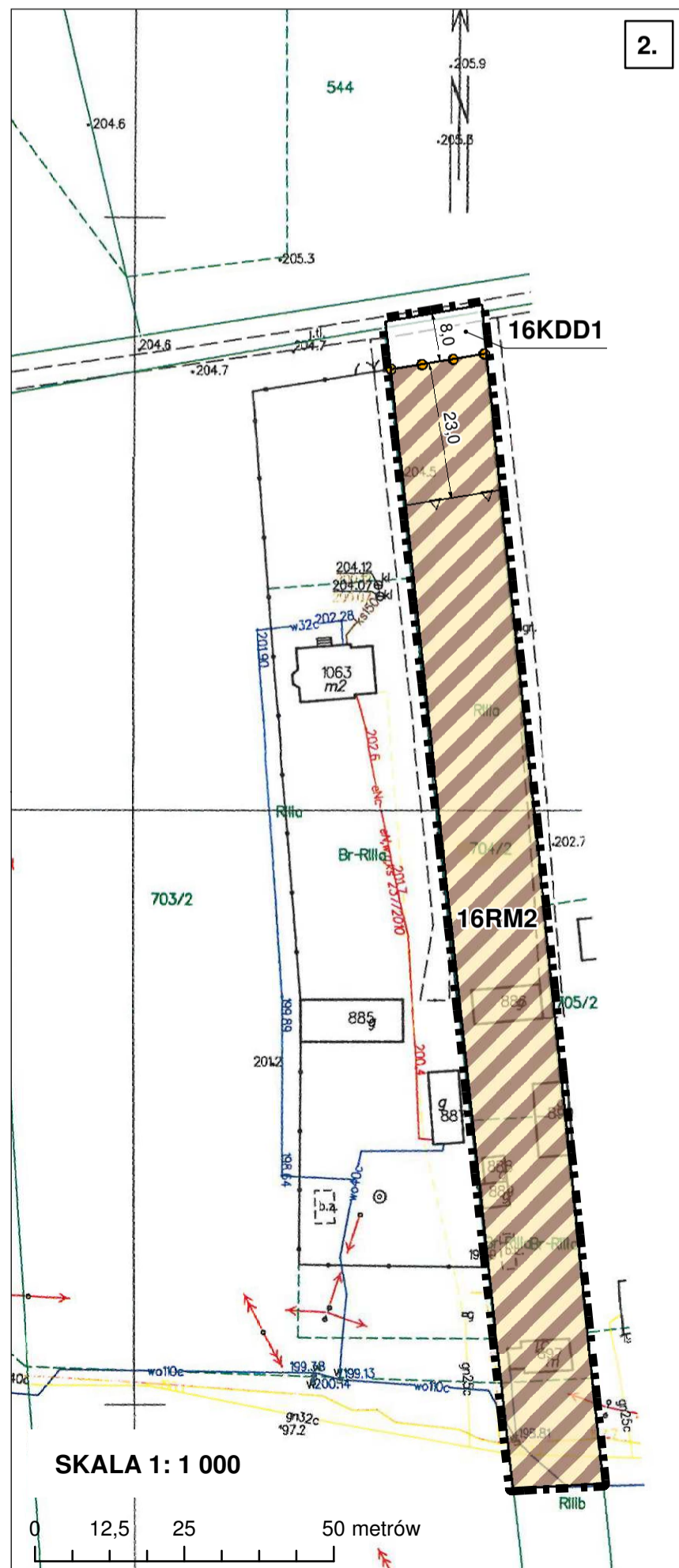
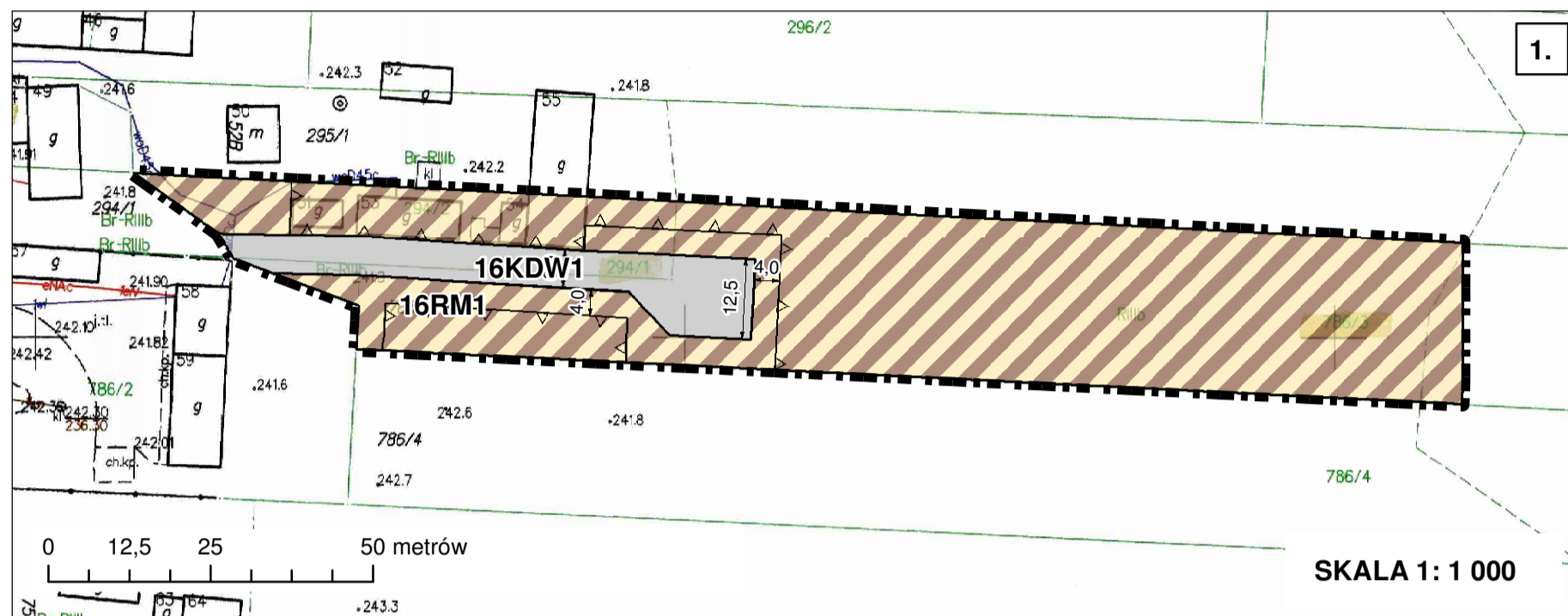


MIEJSCOWY PLAN ZAGOSPODAROWANIA PRZESTRZENNEGO GMINY URZĘDÓW DLA WYBRANYCH DZIAŁEK EWIDENCYJNYCH

obręb Zadworze

Załącznik NR 13 - 16 Zadworze – etap 2A

Załącznik nr 9
do uchwały Nr XXXVI/234/21
z dnia 26 sierpnia 2021 r.



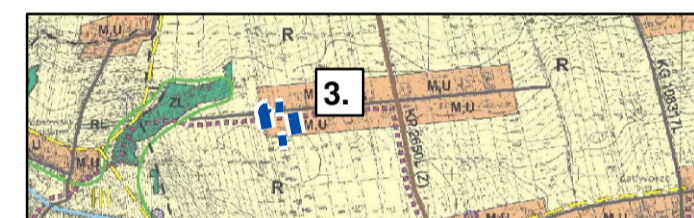
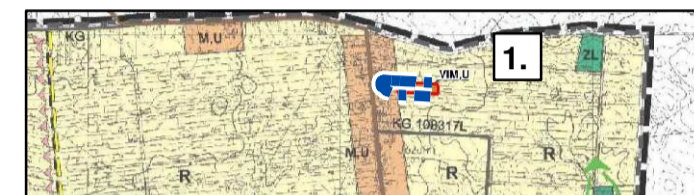
WYRYS ZE STUDIUM UWARUNKOWAŃ I KIERUNKÓW ZAGOSPODAROWANIA PRZESTRZENNEGO GMINY URZĘDÓW

przyjętego
Uchwałą Nr XXXIV-245/2001
Rady Miejskiej w Urzędowie
z dnia 26 listopada 2001 r. z późn. zm

0 375 750 1 500 metrów

SKALA 1: 30 000

--- granica obszaru planu



LEGENDA

OBOWIAZUJĄCE USTALENIA PLANU

- granice obszarów objętych planem
- linie rozgraniczające tereny o różnym przeznaczeniu lub różnych zasadach zagospodarowania
- ▲ nieprzekraczalne linie zabudowy
- 6.0. wskazane w wybranych miejscach wymiary (w metrach): odległości usytuowania linii zabudowy od linii rozgraniczającej tereny, szerokości terenów dróg

PRZEZNACZENIA TERENÓW

- 16RM1 tereny zabudowy zagrodowej
- 16KDD1 tereny dróg publicznych klasy dojazdowej
- 16KDW1 teren drogi wewnętrznej

OZNACZENIA INFORMACYJNE

- orientacyjna lokalizacja ścieżki rowerowej

